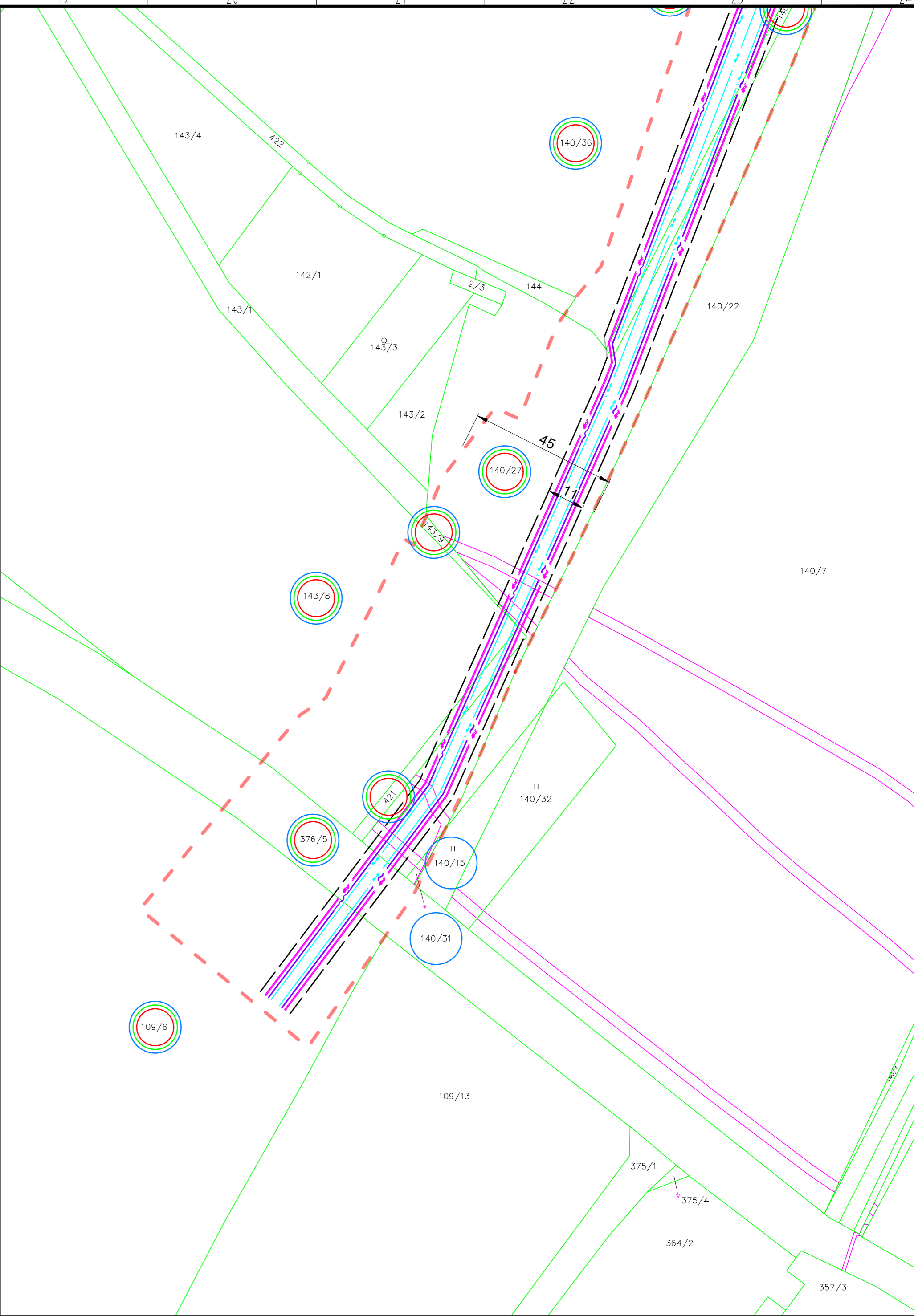
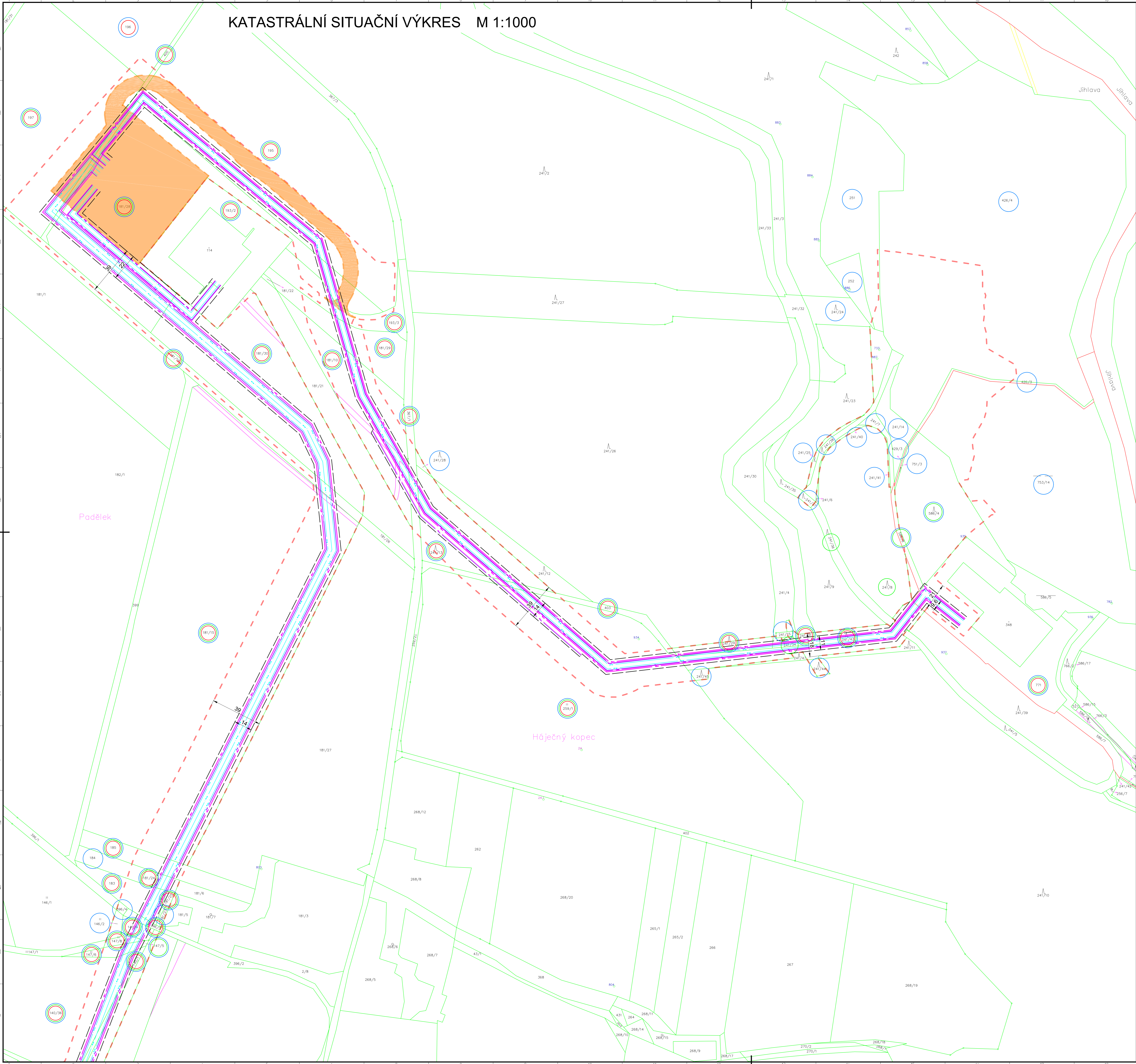
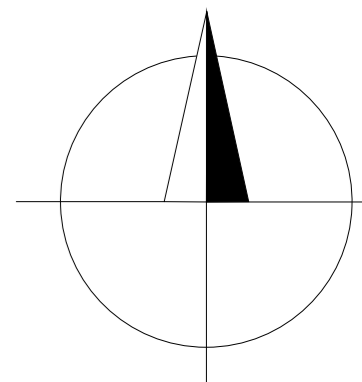


KATASTRÁLNÍ SITUAČNÍ VÝKRES M 1:1000



LEGENDA

- TRVALÝ ZÁBOR
- DOČASNÝ ZÁBOR
- PRÍVOD SUROVÉ VODY (VÝTLAČNÉ A GRAVITAČNÍ POTRUBÍ)
- SILNOPROUDÁ KABELOVÁ VEDENÍ
- SLABOPROUDÁ KABELOVÁ VEDENÍ
- SDRUŽENÉ OCHRANNÉ PÁSMO NOVÉHO TRUBNÍHO A KABELOVÉHO VEDENÍ
- HRANICE PARCELY
- HRANICE KATASTRÁLNÍHO ÚZEMÍ
- HRANICE VĚCNÝCH BŘEMEN
- ČÍSLO PARCELY
- DOTČENÁ PARCELA - UMÍSTĚNÍ STAVBY
- DOTČENÁ PARCELA - OCHRANNÉ PÁSMO
- DOTČENÁ PARCELA - POZEMKY POTŘEBNÉ PRO VÝSTAVBU



Souřadnicový systém S-JTSK Výškopisný systém Bati p.v.		Provedení Na číselných 224/219, 80 80 Praha 8 Provedení 2505		Stavění NÚJ EDU - Soubor staveb v areálu jaderného zařízení NÚJ EDU a v jeho okolí Název zakázky Dokumentace k žádosti o vydání územního rozhodnutí a umístění stavby Název výkresu C. SITUAČNÍ VÝKRESY KATASTRÁLNÍ SITUAČNÍ VÝKRES	
Výpracoval Ing. Alexej Bráňa		Tvorba: zpracování územního Ing. Jan Staněk		Datum 05/2021	
Kontrola Ing. Adam Dufek		Ing. Jiří Rápl		Stupeň 1: 1000	
Zásadové číslo 29-5320-30-008		Archivní číslo EGP 859-3-D-2020-1018		Formát A 0 16 x A4	
				List 16 x 44	